







13. KW 2013
25.03. - 31.03.

Qualitätsmonitoring der Verfügbarkeit von Onlineanwendungen und Onlinediensten

	erhöht	normal	»	—	»	—	»	—	—	—	—	»	—
	Montag	Dienstag	Mittwoch	Donnerstag	Freitag	Samstag	Sonntag	Gesamt					
Geodätischer Raumbezug													
WMS-AFIS-BB	100,0%	100,0%	100,0%	100,0%	99,7%	99,7%	100,0%	100,0%	100,0%	100,0%	100,0%	99,9%	100,0%
WFS-AFIS-BB	100,0%	100,0%	100,0%	100,0%	99,7%	99,7%	100,0%	100,0%	100,0%	100,0%	100,0%	99,9%	100,0%
Liegenschaftsdaten													
WMS-ALKIS-BB	100,0%	100,0%	100,0%	100,0%	99,7%	99,7%	100,0%	100,0%	100,0%	100,0%	100,0%	99,9%	100,0%
WMS-ALKIS-E-BB	100,0%	100,0%	100,0%	100,0%	99,7%	99,7%	100,0%	100,0%	100,0%	100,0%	100,0%	99,9%	100,0%
WMS-FLUR-BB	100,0%	100,0%	100,0%	100,0%	99,7%	99,7%	100,0%	100,0%	100,0%	100,0%	100,0%	99,9%	99,9%
WFS-ALKIS-SF-BB	100,0%	100,0%	100,0%	100,0%	99,7%	99,7%	100,0%	100,0%	100,0%	100,0%	100,0%	99,9%	100,0%
WFS-ALKIS-SF-E-BB	100,0%	100,0%	100,0%	100,0%	99,7%	99,7%	100,0%	100,0%	100,0%	100,0%	100,0%	99,9%	100,0%
WFS-FLUR-BB	100,0%	100,0%	100,0%	100,0%	99,7%	99,7%	100,0%	100,0%	100,0%	100,0%	100,0%	99,9%	100,0%
Landschaftsdaten													
WMS-DNM-Amtlich	100,0%	100,0%	100,0%	100,0%	100,0%	100,0%	100,0%	100,0%	100,0%	100,0%	100,0%	100,0%	100,0%
WMS-DNM-Standard	100,0%	100,0%	100,0%	100,0%	100,0%	100,0%	100,0%	100,0%	100,0%	100,0%	100,0%	100,0%	100,0%
WMS-DNM-Grau	100,0%	100,0%	100,0%	100,0%	100,0%	100,0%	100,0%	100,0%	100,0%	100,0%	100,0%	100,0%	100,0%
WFS-ATKIS-BDLM-SF-BB	100,0%	100,0%	100,0%	100,0%	99,7%	99,7%	100,0%	100,0%	100,0%	100,0%	100,0%	99,9%	100,0%
WFS-ATKIS-DLM50-SF-BB	100,0%	100,0%	100,0%	100,0%	99,7%	99,7%	100,0%	100,0%	100,0%	100,0%	100,0%	99,9%	100,0%
WMS-DTK10_Farbe	92,0%	100,0%	100,0%	100,0%	100,0%	100,0%	100,0%	100,0%	100,0%	100,0%	100,0%	98,0%	100,0%
WMS-DTK10_Grau	92,6%	100,0%	100,0%	100,0%	100,0%	100,0%	100,0%	100,0%	100,0%	100,0%	100,0%	98,2%	100,0%
WMS-DTK10_Ebenen	92,0%	100,0%	100,0%	100,0%	100,0%	100,0%	100,0%	100,0%	100,0%	100,0%	100,0%	98,0%	99,9%
WMS-DTK25_Farbe	92,0%	100,0%	100,0%	100,0%	100,0%	100,0%	100,0%	100,0%	100,0%	100,0%	100,0%	98,0%	100,0%
WMS-DTK25_Grau	92,6%	100,0%	100,0%	100,0%	100,0%	100,0%	100,0%	100,0%	100,0%	100,0%	100,0%	98,2%	100,0%
WMS-DTK25_Ebenen	92,4%	100,0%	100,0%	100,0%	100,0%	100,0%	100,0%	100,0%	100,0%	100,0%	100,0%	98,1%	100,0%
WMS-DTK50_Farbe	92,6%	100,0%	99,7%	99,7%	100,0%	100,0%	100,0%	100,0%	100,0%	100,0%	100,0%	98,1%	100,0%
WMS-DTK50_Grau	92,6%	100,0%	100,0%	100,0%	100,0%	100,0%	100,0%	100,0%	100,0%	100,0%	100,0%	98,2%	100,0%
WMS-DTK50_Ebenen	92,6%	100,0%	100,0%	100,0%	100,0%	100,0%	100,0%	100,0%	100,0%	100,0%	100,0%	98,2%	99,9%
WMS-DTK100_Farbe	92,6%	100,0%	100,0%	100,0%	100,0%	100,0%	100,0%	100,0%	100,0%	100,0%	100,0%	98,2%	100,0%
WMS-DTK100_Grau	92,6%	100,0%	100,0%	100,0%	100,0%	100,0%	100,0%	100,0%	100,0%	100,0%	100,0%	98,2%	100,0%
WMS-DTK100_Ebenen	92,6%	100,0%	100,0%	100,0%	100,0%	100,0%	100,0%	100,0%	100,0%	100,0%	100,0%	98,2%	99,8%
WMS-DGM	92,6%	100,0%	100,0%	100,0%	100,0%	100,0%	100,0%	100,0%	100,0%	100,0%	100,0%	98,2%	100,0%
WMS-DOP20c-BB	92,6%	100,0%	100,0%	100,0%	100,0%	100,0%	100,0%	100,0%	100,0%	100,0%	100,0%	98,2%	100,0%
WMS-DOP20c-EE	92,6%	100,0%	100,0%	100,0%	100,0%	100,0%	100,0%	100,0%	100,0%	100,0%	100,0%	98,2%	100,0%
WMS-DOP20cir	92,6%	100,0%	100,0%	100,0%	100,0%	100,0%	100,0%	100,0%	100,0%	100,0%	100,0%	98,2%	100,0%
WMS-DOP20g	92,6%	100,0%	100,0%	100,0%	100,0%	100,0%	100,0%	100,0%	100,0%	100,0%	100,0%	98,2%	100,0%
WMS-DOP25c-Berlin	92,6%	100,0%	99,7%	99,7%	100,0%	100,0%	100,0%	100,0%	100,0%	100,0%	100,0%	98,1%	100,0%
WMS-DLK250	92,6%	100,0%	100,0%	100,0%	100,0%	100,0%	100,0%	100,0%	100,0%	100,0%	100,0%	98,2%	100,0%
WMS-DRK100	92,8%	100,0%	100,0%	100,0%	100,0%	100,0%	100,0%	100,0%	100,0%	100,0%	100,0%	98,2%	100,0%
Verwaltungseinheiten													
WMS-VG-BB	100,0%	100,0%	100,0%	100,0%	100,0%	100,0%	100,0%	100,0%	100,0%	100,0%	100,0%	100,0%	100,0%
WMS-PLZ	100,0%	100,0%	100,0%	100,0%	100,0%	100,0%	100,0%	100,0%	100,0%	100,0%	100,0%	100,0%	100,0%
WFS-VG-BB	100,0%	100,0%	100,0%	100,0%	100,0%	100,0%	100,0%	100,0%	100,0%	100,0%	100,0%	100,0%	100,0%
WFS-Gazetteer	100,0%	100,0%	100,0%	100,0%	100,0%	100,0%	100,0%	100,0%	100,0%	100,0%	100,0%	100,0%	100,0%
Historische Daten													
WMS-DTK10V-Farbe	92,0%	100,0%	100,0%	100,0%	100,0%	100,0%	100,0%	100,0%	100,0%	100,0%	100,0%	98,0%	100,0%
WMS-DTK25V-Farbe	92,6%	100,0%	100,0%	100,0%	100,0%	100,0%	100,0%	100,0%	100,0%	100,0%	100,0%	98,2%	100,0%
WMS-DTK50V-Farbe	92,6%	100,0%	100,0%	100,0%	100,0%	100,0%	100,0%	100,0%	100,0%	100,0%	100,0%	98,2%	100,0%
WMS-DTK100V-Farbe	92,6%	100,0%	100,0%	100,0%	100,0%	100,0%	100,0%	100,0%	100,0%	100,0%	100,0%	98,2%	100,0%
WMS-DOP40g_2001-2009	92,6%	100,0%	100,0%	100,0%	100,0%	100,0%	100,0%	100,0%	100,0%	100,0%	100,0%	98,2%	100,0%
WMS-DOP100g_2001-2005	92,6%	100,0%	100,0%	100,0%	100,0%	100,0%	100,0%	100,0%	100,0%	100,0%	100,0%	98,2%	100,0%
WMS-Schmettau					100,0%	100,0%	100,0%	100,0%	100,0%	100,0%	100,0%	100,0%	100,0%
WMS-VG-2010	100,0%	100,0%	100,0%	100,0%	100,0%	100,0%	100,0%	100,0%	100,0%	100,0%	100,0%	100,0%	100,0%
WMS-VG-2011	100,0%	100,0%	100,0%	100,0%	100,0%	100,0%	100,0%	100,0%	100,0%	100,0%	100,0%	100,0%	100,0%
WMS-VG-2012	100,0%	100,0%	100,0%	100,0%	100,0%	100,0%	100,0%	100,0%	100,0%	100,0%	100,0%	100,0%	100,0%
WMS-DNM-2010	100,0%	100,0%	100,0%	100,0%	100,0%	100,0%	100,0%	100,0%	100,0%	100,0%	100,0%	100,0%	100,0%
WMS-DNM-2011	100,0%	100,0%	100,0%	100,0%	100,0%	100,0%	100,0%	100,0%	100,0%	99,5%	99,1%	98,0%	100,0%
WMS-BRW-2010	100,0%	100,0%	100,0%	100,0%	100,0%	100,0%	100,0%	100,0%	100,0%	100,0%	100,0%	100,0%	100,0%
WMS-BRW-2011	100,0%	100,0%	100,0%	100,0%	100,0%	100,0%	100,0%	100,0%	100,0%	100,0%	100,0%	100,0%	100,0%
WMS-BRW-2012	100,0%	100,0%	100,0%	100,0%	100,0%	100,0%	100,0%	100,0%	100,0%	100,0%	100,0%	100,0%	100,0%
WMS-BRW-2013					100,0%	100,0%	100,0%	100,0%	100,0%	100,0%	100,0%	100,0%	100,0%
W W W / Portale													
brandenburg-viewer	100,0%	100,0%	100,0%	100,0%	100,0%	100,0%	100,0%	100,0%	100,0%	100,0%	100,0%	100,0%	100,0%
Geoportal Brandenburg	100,0%	100,0%	100,0%	100,0%	100,0%	100,0%	100,0%	100,0%	100,0%	100,0%	100,0%	100,0%	100,0%
GDI-Berlin/Brandenburg	100,0%	100,0%	99,7%	99,7%	100,0%	100,0%	100,0%	100,0%	100,0%	100,0%	100,0%	99,9%	100,0%
ProMIS-Online	100,0%	100,0%	100,0%	100,0%	100,0%	100,0%	100,0%	100,0%	100,0%	100,0%	100,0%	100,0%	100,0%
Geobroker	96,5%	96,5%	100,0%	100,0%	100,0%	100,0%	100,0%	100,0%	100,0%	100,0%	100,0%	99,1%	99,5%
LiKa Online	100,0%	100,0%	100,0%	100,0%	99,4%	100,0%	100,0%	100,0%	100,0%	100,0%	100,0%	99,9%	100,0%
Sonstige													
CSW-GeoMIS-BEBB	100,0%	100,0%	100,0%	100,0%	100,0%	100,0%	100,0%	100,0%	100,0%	100,0%	100,0%	100,0%	100,0%
WMS-ÖbVI	100,0%	100,0%	100,0%	100,0%	100,0%	100,0%	100,0%	100,0%	100,0%	100,0%	100,0%	100,0%	100,0%
Höhendienst	99,4%	100,0%	100,0%	100,0%	100,0%	100,0%	100,0%	100,0%	100,0%	100,0%	100,0%	99,9%	100,0%
Transformationsdienst	100,0%	100,0%	100,0%	100,0%	100,0%	100,0%	100,0%	100,0%	100,0%	100,0%	100,0%	100,0%	100,0%
WMS-BS10	100,0%	100,0%	100,0%	100,0%	100,0%	100,0%	100,0%	100,0%	100,0%	100,0%	100,0%	100,0%	100,0%
WMS-BS25	100,0%	100,0%	100,0%	100,0%	100,0%	100,0%	100,0%	100,0%	100,0%	100,0%	100,0%	100,0%	100,0%
WMS-BS50	100,0%	100,0%	100,0%	100,0%	100,0%	100,0%	100,0%	100,0%	100,0%	100,0%	100,0%	100,0%	100,0%
WMS-BS50as	100,0%	100,0%	100,0%	100,0%	100,0%	100,0%	100,0%	100,0%	100,0%	100,0%	100,0%	100,0%	100,0%
WMS-BS100	100,0%	100,0%	100,0%	100,0%	100,0%	100,0%	100,0%	100,0%	100,0%	100,0%	100,0%	100,0%	100,0%
WMS-Bildflug	100,0%	100,0%	100,0%	100,0%	100,0%	100,0%	100,0%	100,0%	100,0%	100,0%	100,0%	100,0%	100,0%
WMS-AKT	100,0%	100,0%	100,0%	100,0%	100,0%	100,0%	100,0%	100,0%	100,0%	100,0%	100,0%	100,0%	100,0%
Klassifiziertes Straßennetz BB	100,0%	100,0%	100,0%	100,0%	100,0%	100,0%	100,0%	100,0%	100,0%	100,0%	100,0%	100,0%	100,0%
Wochenübersicht (Mittel)	97,1%	99,9%	100,0%	100,0%	99,9%	100,0%	100,0%	100,0%	100,0%	100,0%	100,0%	99,3%	100,0%

Legende

erhöht
**Montag-Freitag
6 - 19 Uhr**
 ≥ 97 %
 90 - 97 %
 < 90 %

normal
**Montag-Freitag
19 - 6 Uhr
Samstag-Montag
6 - 6 Uhr**
 ≥ 95 %
 90 - 95 %
 < 90 %

kein Datenmonitoring
 vorhanden
