ERLÄUTERUNGEN

Gemäß § 193 Abs. 3 Baugesetzbuch (BauGB) hat der Gutachterausschuss für Grundstückswerte im Landkreis Havelland die in der Bodenrichtwertkarte und den zugehörigen Nebenkarten angegebenen Bodenrichtwerte nach den Bestimmungen des Baugesetzbuches und der Gutachterausschussverordnung (GAV) in der jeweils gültigen Fassung zum Stichtag 1. Januar 2008 ermittelt.
Der Bodenrichtwert ist der durchschnittliche Lagewert des Bodens für eine Mehrheit von Grundstücken, für die im Wesentlichen gleiche Nutzungs- und Wertverhältnisse vorliegen. Er ist bezogen auf den Quadratmeter Grundstücksfläche eines Grundstücks mit definiertem Grundstückszustand (Bodenrichtwertgrundstück). Bodenrichtwerte werden für baureifes und bebautes Land, gegebenenfalls auch für Rohbauland und Bauerwartungsland sowie für landwirtschaftlich genutzte Flächen abgeleitet. Für sonstige Flächen können bei Bedarf weitere Bodenrichtwerte ermittelt werden. Bodenrichtwerte haben keine bindende Wirkung.
Die Bodenrichtwerte sind in bebauten Gebieten mit dem Wert ermittelt worden, der sich ergeben würde, wenn die Grundstücke unbebaut wären.
Abweichungen eines einzelnen Grundstücks von dem Bodenrichtwertgrundstück in den wertbeeinflussenden Merkmalen und Umständen – wie Erschließungszustand, spezielle Lage, Art und Maß der baulichen Nutzung, landwirtschaftliche Nutzungseignung, Bodenbeschaffenheit, Grundstücksgestalt – bewirken in der Regel entsprechende Abweichungen seines Verkehrswertes von dem Bodenrichtwert. Bei Bedarf können Anhaltspunkte nach § 193 BauGB im Gutachten des Gutachterausschusses für Grundstückswerte über den Verkehrswert beantragen.
Die Bodenrichtwerte sind in der Regel für nach dem Baugesetzbuch erschließungsbeitragsfreies baureifes Land ermittelt worden. Erschließungsbeitragsfrei sind nach § 242 Abs. 9 BauGB auch Erschließungsanlagen oder Teile von Erschließungsanlagen, die bereits vor dem 3. Oktober 1990 hergestellt worden sind. Für diese können keine Erschließungsbeiträge nach dem BauGB erhoben werden. Für weitere Ausbaumaßnahmen an diesen Erschließungsanlagen oder Teilen von ihnen kommt die Erhebung von Beiträgen nach dem Kommunalabgabengesetz (KAG) in Betracht. Die Höhe ist im Einzelfall bei der Gemeinde zu erfragen.
In förmlich festgelegten Sanierungsgebieten und Entwicklungsbereichen sind die Bodenrichtwerte unter Berücksichtigung der Anfangs- oder der Endwertqualität (siehe § 154 Abs. 2 BauGB) ermittelt worden.
Die Bodenrichtwerte werden grundsätzlich altlastenfrei ausgewiesen. Sie berücksichtigen die flächenhaften Auswirkungen des Denkmalschutzes (z. B. Ensembles in historischen Altstädten), nicht aber das Merkmal Denkmalschutz eines Einzelgrundstücks.
Ansprüche gegenüber den Trägern der Bauleitplanung, den Baugenehmigungs- oder den Landwirtschaftsbehörden können weder aus den Bodenrichtwerten, den Abgrenzungen der Bodenrichtwertzonen bei zonalen Bodenrichtwerten noch aus den sie beschreibenden Attributen abgeleitet werden.
Die Bodenrichtwerte werden wie folgt dargestellt:

Bodenrichtwert in €/m²
Wertbeeinflussende Merkmale

Wertbeeinflussende Merkmale

Art der baulichen Nutzung

W	Wohnbaufläche	WA	allgemeines Wohngebiet
		WR	reines Wohngebiet
		WS	Kleinsiedlungsgebiet
		WB	besonderes Wohngebiet
M	gemischte Baufläche	MD	Dorfgebiet
		MI	Mischgebiet
		MK	Kerngebiet
G	gewerbliche Baufläche	GE	Gewerbegebiet
		GI	Industriegebiet
S	Sonderbaufläche	SO	Sondergebiet
		SOE	Erholungsgebiet

Abweichender Entwicklungszustand

R	Rohbauland	E	Bauerwartungsland

Bauweise

O	offene Bauweise	g	geschlossene Bauweise

Maß der baulichen Nutzung

Geschosszahl	- römische Zahl z. B. II = zweigeschossige Bauweise (Vollgeschosse)	
Geschossflächenzahl	- arabische Dezimalzahl z. B. GFZ 0,4 = Geschossfläche 40% der Grundstücksfläche	
Grundflächenzahl	- arabische Dezimalzahl z. B. GRZ 0,6 = überbaubare Grundstücksfläche 60%	
Baumassenzahl	- arabische Dezimalzahl z. B. BMZ 3,4 = 3,4 m³ Baumasse je m² Grundstücksfläche	

Angaben zum Bodenrichtwertgrundstück

Grundstückstiefe	- arabische Zahl z. B. 30 m
Grundstücksfläche	- arabische Zahl z. B. 600 m²

Bodenrichtwertzonen werden mit einer Begleitlinie begrenzt.

St Um	Stadtumbau - Umstrukturierungsgebiet, derzeit keine gesicherte Ermittlung von Bodenrichtwerten möglich

Städtebauliche Maßnahmen nach dem zweiten Kapitel des BauGB werden farbig hinterlegt: oder symbolisch dargestellt:

San	Sanierungsgebiet	Entw	Entwicklungsbereich

Der jeweils zugrunde gelegte Verfahrensstand ist bei den Bodenrichtwerten gekennzeichnet mit:

A	sanierungs- bzw. entwicklungsunbeeinflusster Zustand (Anfangswertqualität)
N	Zustand unter Berücksichtigung der rechtlichen und tatsächlichen Neuordnung (Endwertqualität)

In den mit San# bzw. mit Entw# gekennzeichneten Gebieten wurden durch den Gutachterausschuss besondere Bodenrichtwerte ermittelt, die in der Geschäftsstelle erfragt werden können.

Beispiele:

80	Bodenrichtwert erschließungsbeitragsfrei nach BauGB
WA-o-II-GFZ 0,5-20m-500m²	allgemeines Wohngebiet-offene Bauweise-zweigeschossige Bebauung-Geschossflächenzahl 0,5-Grundstückstiefe 20 m-Grundstücksfläche 500 m²
130* / wie vor	Bodenrichtwert erschließungsbeitragsfrei nach BauGB und KAG wie vor
(40) / R-W	Bodenrichtwert erschließungsbeitragspflichtig nach BauGB Rohbauland-Wohnbaufläche

Die in dieser Karte dargestellten Bodenrichtwerte für land- und forstwirtschaftlich genutzte Flächen stehen für ein regelmäßig geformtes Grundstück mit gebietstypischer landwirtschaftlicher Nutzung und enthalten den Baumbestand.

Art der Nutzung

A	Ackerland	GR	Grünland	F	Forsten	GA	Gartenland

Bei den Nutzungsarten Acker- und Grünland werden zusätzlich die Acker- bzw. Grünlandzahl angegeben.

Beispiele:

0,24 / A-50	0,45 / GR-40	0,21 / A-(30-50)	0,18 / GR-(20-45)

Bodenrichtwerte für forstwirtschaftliche Fläche werden wie folgt gekennzeichnet:

0,10 / F

Herausgeber:
Gutachterausschuss für Grundstückswerte im Landkreis Havelland
in Zusammenarbeit mit der Landesvermessung und Geobasisinformation Brandenburg

Redaktion:
Gutachterausschuss für Grundstückswerte im Landkreis

Herausgabebearbeitung und Druck:
Landesvermessung und Geobasisinformation Brandenburg

Kartengrundlage:
Topographische Regionalkarte 1 : 100 000; Nebenkarten: Basis-DLM

Diese Karte ist gesetzlich geschützt. Vervielfältigungen nur mit Erlaubnis der Herausgeber. Als Vervielfältigung gelten z. B. Nachdruck, Fotokopie, Mikroverfilmung, Digitalisieren, Scannen sowie Speicherung auf Datenträger.

LAND BRANDENBURG

BODENRICHTWERTKARTE

LANDKREIS HAVELLAND

Maßstab 1 : 100 000

Herausgeber:

Gutachterausschuss für Grundstückswerte im Landkreis Havelland
Sitz der Geschäftsstelle:
beim Kataster- und Vermessungsamt
Waldemardamm 3, 14641 Nauen
Tel.: (033 21) 4 03 61 81 Fax: (033 21) 40 33 61 81
Internet: www.gutachterausschuss-bb.de

in Zusammenarbeit mit der Landesvermessung und Geobasisinformation Brandenburg
Internet: www.geobasis-bb.de

Stichtag: 1. Januar 2008

© Landesvermessung und Geobasisinformation Brandenburg 2008

Nebenkarte Rathenow 1 : 25 000

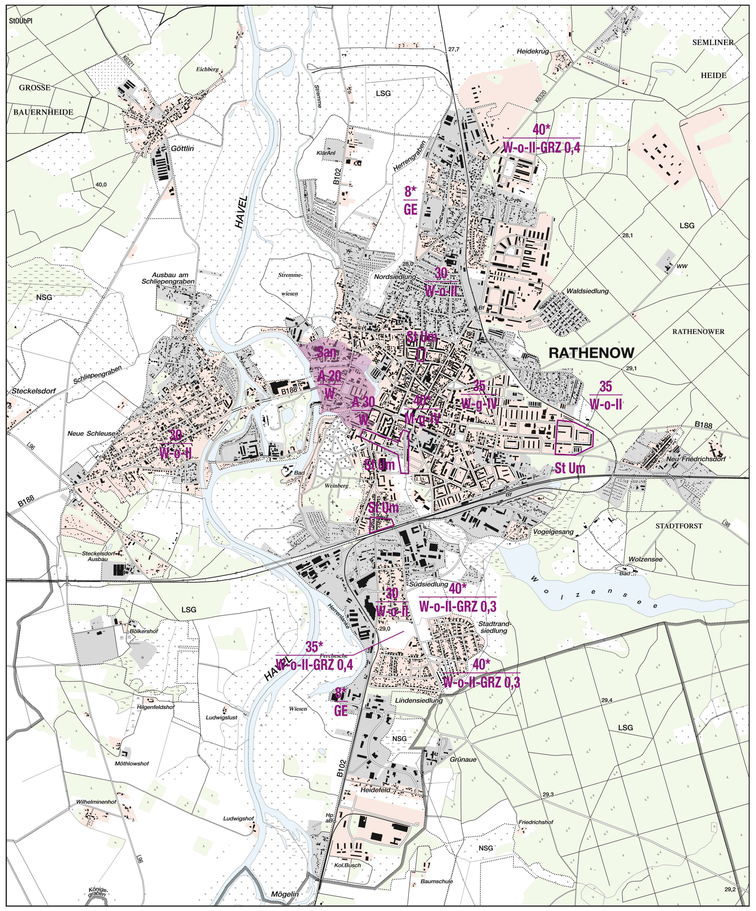

Nebenkarte Falkensee 1 : 25 000

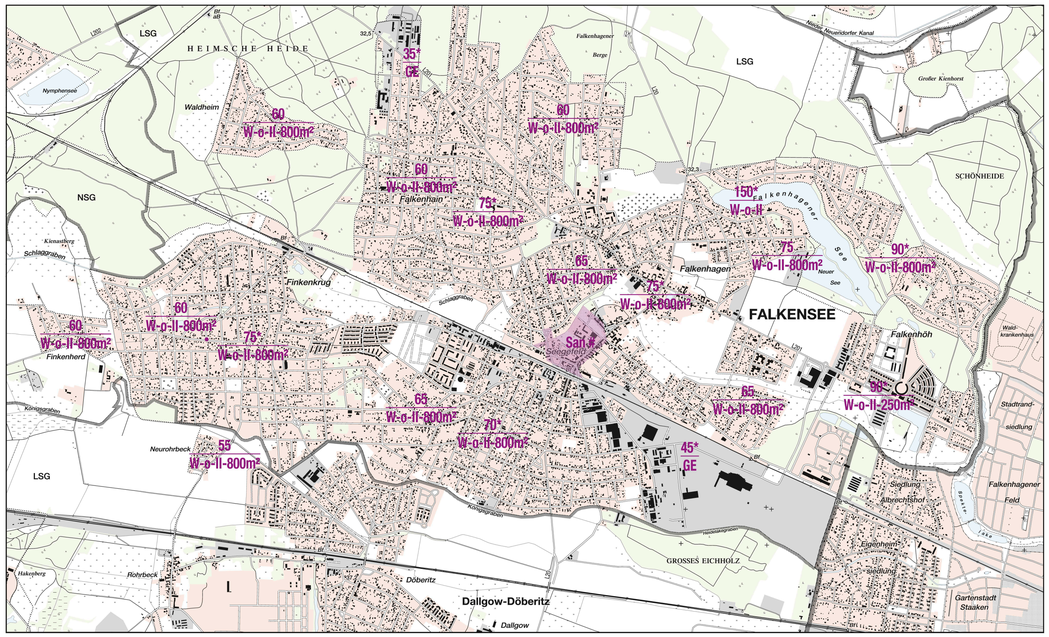

Nebenkarte Nauen 1 : 25 000

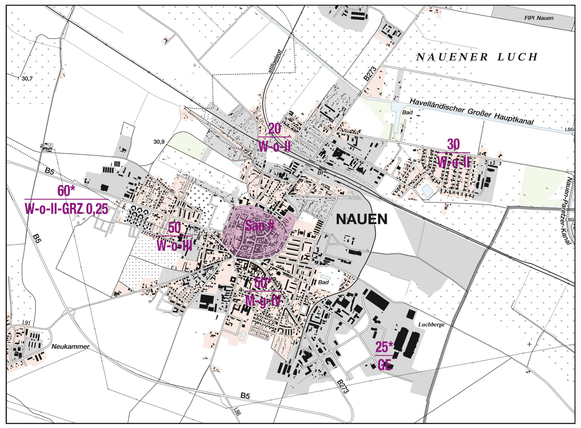

Nebenkarte Sanierungsgebiet Premnitz 1 : 5 000

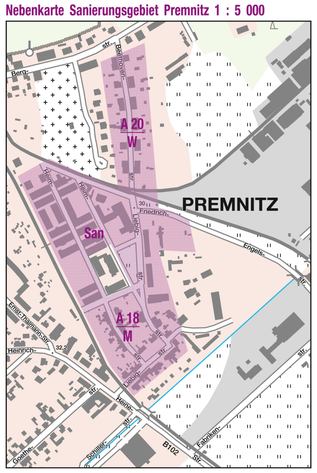

Nebenkarte Entwicklungsgebiet GVZ Wustermark 1 : 25 000

